Entwicklung von Flächenpools im Wald in Zusammenarbeit von Landesbetrieb Forst und Flächenagentur Brandenburg

Martin Szaramowicz
Flächenagentur Brandenburg GmbH
www.flaechenagentur.de

Flächen agentur Brandenburg

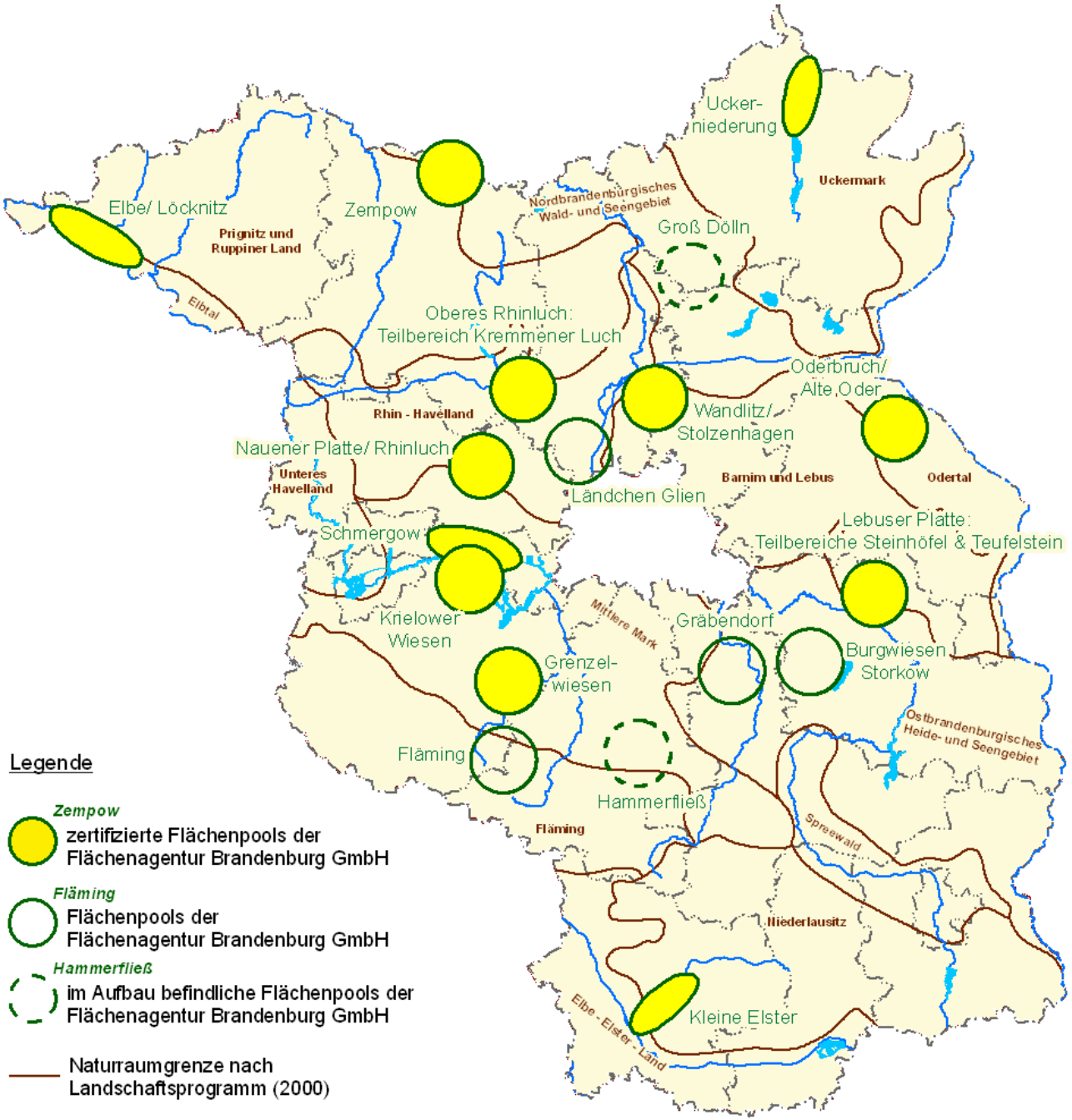
Ucker-
niederung
Uckermark
Elbe/ Löcknitz
Prignitz und
Ruppiner Land
Zempow
Nordbrandenburgisches
Wald- und Seengebiet
Groß Dölln
Elbtal
Oberes Rhinluch:
Teilbereich Kremmener Luch
Oderbruch/
Alte Oder
Rhin - Havelland
Wandlitz/
Stolzenhagen
Nauener Platte/ Rhinluch
Unteres
Havelland
Barnim und Lebus
Odertal
Ländchen Glien
Schmergow
Lebuser Platte:
Teilbereiche Steinhöfel & Teufelstein
Krielower
Wiesen
Mittlere Mark
Gräbendorf
Burgwiesen
Storkow
Grenzel-
wiesen
Ostbrandenburgisches
Heide- und Seengebiet
Fläming
Hammerfließ
Fläming
Spreewald
Niederlausitz
Elbe - Elster - Land
Kleine Elster
Legende
Zempow
zertifizierte Flächenpools der
Flächenagentur Brandenburg GmbH
Fläming
Flächenpools der
Flächenagentur Brandenburg GmbH
Hammerfließ
im Aufbau befindliche Flächenpools der
Flächenagentur Brandenburg GmbH
Naturraumgrenze nach
Landschaftsprogramm (2000)
Elbtal
Bezeichnung
des Naturraumes

(1) Maßnahmen außerhalb Wald

1.1 Erstaufforstung (Neuanlage von Wald)

1.2 Anlage oder Wiederherstellung von Lebensräumen

(2) Maßnahmen im Wald

2.1 Entwicklung von natürlichen oder naturnahen Waldbiotoptypen auf Grundlage standortsbezogener Bestandeszieltypen

2.2 Entwicklung naturnaher Waldränder

2.3 Entwicklung von Naturwäldern durch Nutzungsverzicht

2.4 Entwicklung oder Wiederherstellung von Au-, Moor-, und Bruchwäldern

2.5 Erhaltung von potentiellen Horst- oder Höhlenbäumen

2.6 Anlage oder Wiederherstellung von Feuchtbiotopen im Wald

Flächen agentur Brandenburg

2.7 Einbringen seltener oder gefährdeter Baumarten
2.8 Sicherung und Wiederherstellung von Waldmooren
2.9 Habitatgestaltung und Vernetzung von Lebensräumen
2.10 Wiederherstellung historischer Waldnutzungsformen (Hute-, Mittel- u. Niederwald)
2.11 Wiederherstellung und Anlage von Waldwiesen

(3) Weitere Maßnahmen können einvernehmlich und mit Zustimmung der zuständigen Behörden durchgeführt werden.

Flächen agentur Brandenburg

Flächen agentur
Brandenburg

Abschluss des Rahmenvertrags

Sammlung Vorschlagslisten bei den Betriebsteilen, Vorschläge durch Reviere / Oberförstereien

Abstimmung der Vorschläge mit der Flächenagentur

Aufnahme abgestimmter Vorschläge in das Angebot der Flächenagentur

Vermittlung / Maßnahmenumsetzung

Flächen agentur
Brandenburg

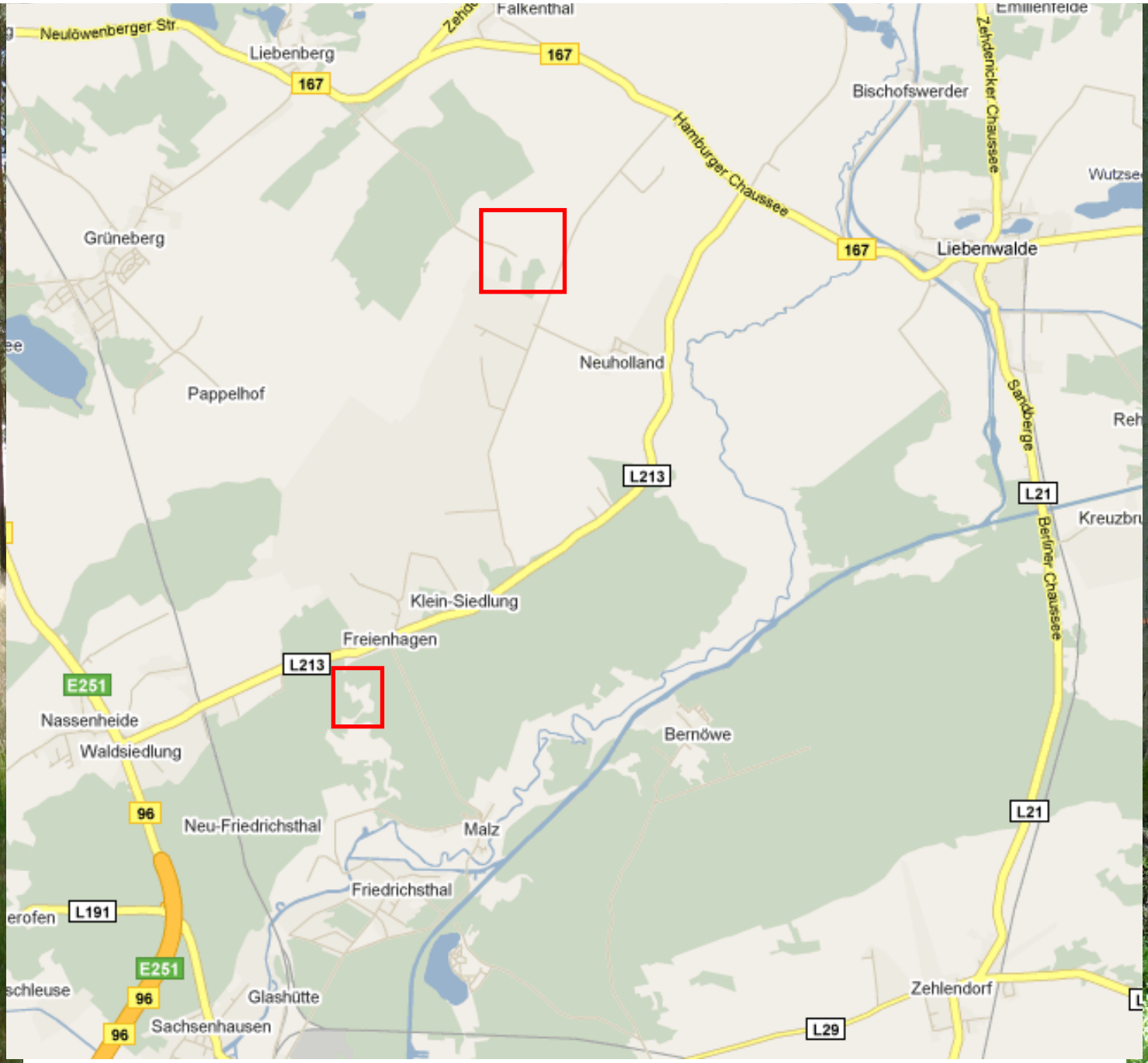
Neulöwenberger Str.
Liebenberg
167
Falkenthal
Zehdenicker Chaussee
Emilienfelde
Bischofswerder
Hamburger Chaussee
Wutzsee
Grüneberg
Liebenwalde
Neuholland
Pappelhof
Sandberge
Reh
L213
L21
Kreuzbruch
Berliner Chaussee
Klein-Siedlung
Freienhagen
E251
Nassenheide
Waldsiedlung
Bernöwe
96
Neu-Friedrichsthal
Malz
Friedrichsthal
L191
Glashütte
Zehlendorf
Sachsenhausen
L29



Flächen agentur
Brandenburg

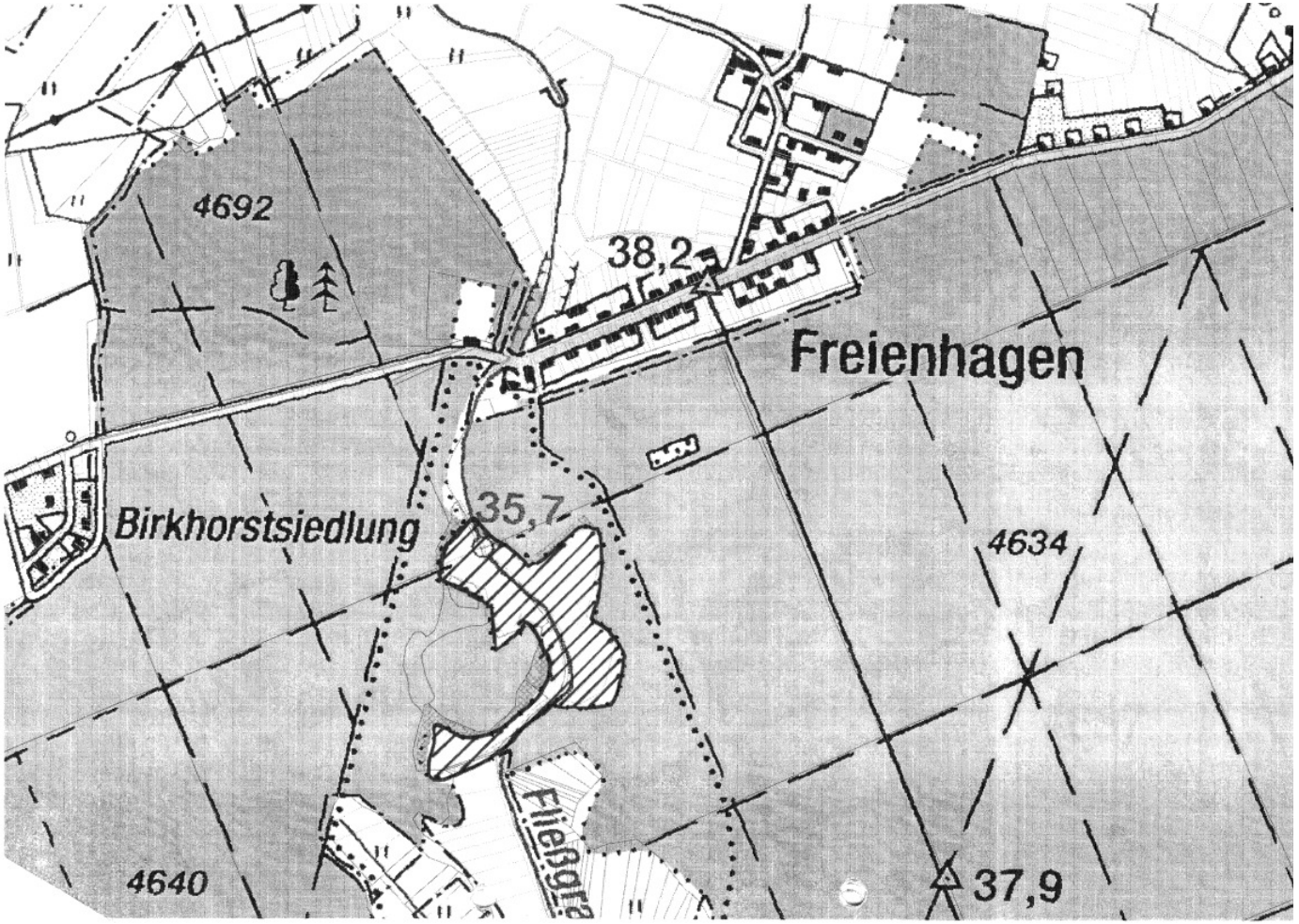

Flächen agentur Brandenburg

Flächen agentur Brandenburg

Flächen agentur Brandenburg

Altlastenbeseitigung

Klärwerk Groß Dölln

Lage: ca. 1 km nördlich Groß Dölln
Eigentumsart: Land Brandenburg
Gemeinde: Templin
Gemarkung: Groß Dölln
Flur: 1
Flurstück: 226
Größe Flst.: 43,2579 ha
Redz. Fäche: ca.36,15 ha

Zuwegung aus Groß Dölln kommend

<u>Maßnahmebeschreibung:</u>

1	Biotoppflege	ca. 3,00 ha
2	RBU – Voranbau	ca. 19,00 ha
3	EI – Voranbau	ca. 10,00 ha
4	EI – Ergänzung	ca. 4,15 ha

www.flaechenagentur.de
martin.szaramowicz@flaechenagentur.de